



สำนักงานเขตบางกะปิ

BANG KAPI DISTRICT OFFICE

แผนพัฒนาเชิงพื้นที่


สำนักงานเขตบางกะปิ

ประจำปีงบประมาณ พ.ศ. 2569



แผนพัฒนาเชิงพื้นที่ สำนักงานเขตบางกะปิ ตามเป้าหมายการพัฒนา กรุงเทพมหานคร

32+ ประเด็น





เป้าหมายพัฒนาสำคัญของสำนักงานเขต

กทม

สนย.



1. พัฒนาคมนนสวย 50 เซต

1. พัฒนาคมนนสวย 50 เซต

ค้ำเป้ำหมาย

ถนนนวมินทร์

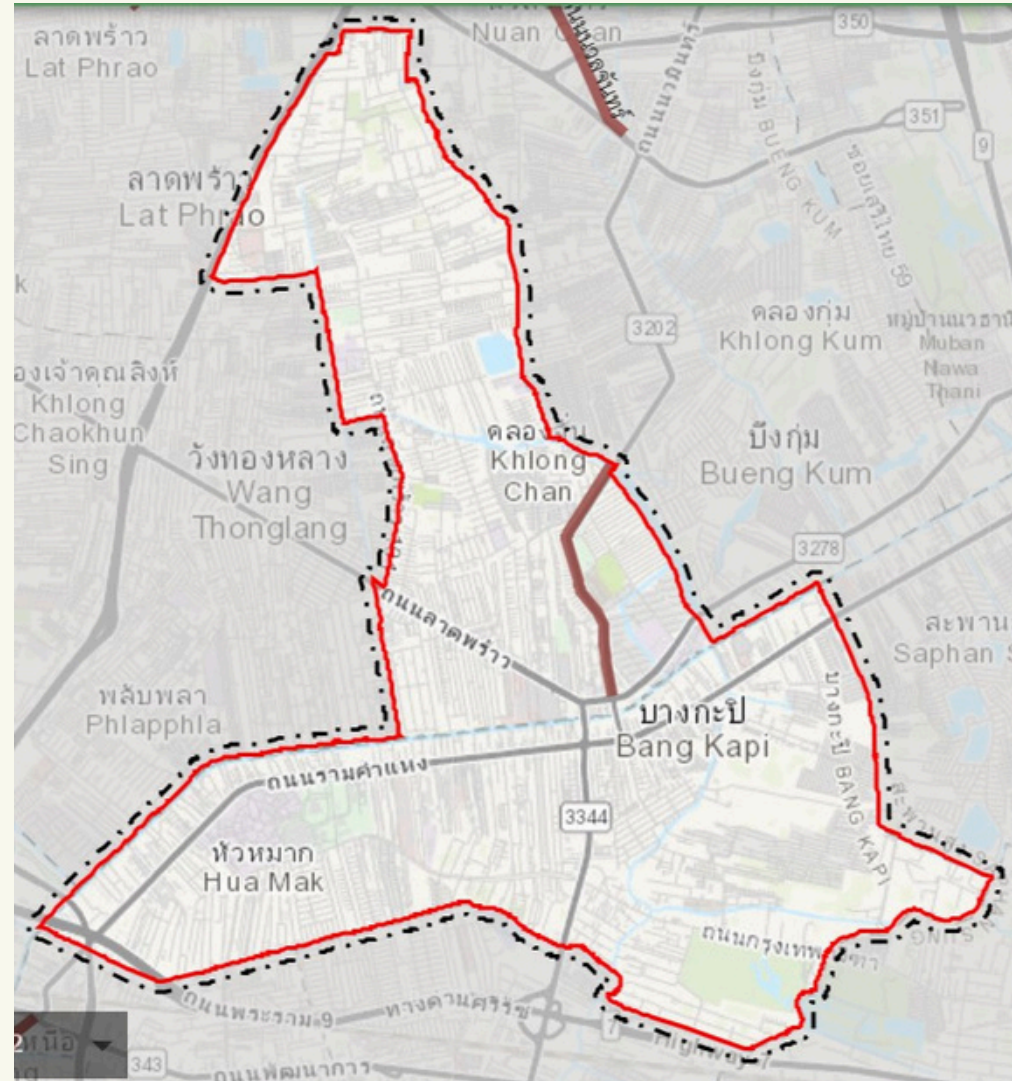
จากแยกบางกะปิ ถึงคลองลำพังพวย
ระยะทาง 2.15 กิโลเมตร





เป้าหมายพัฒนาสำคัญของสำนักงานเขต

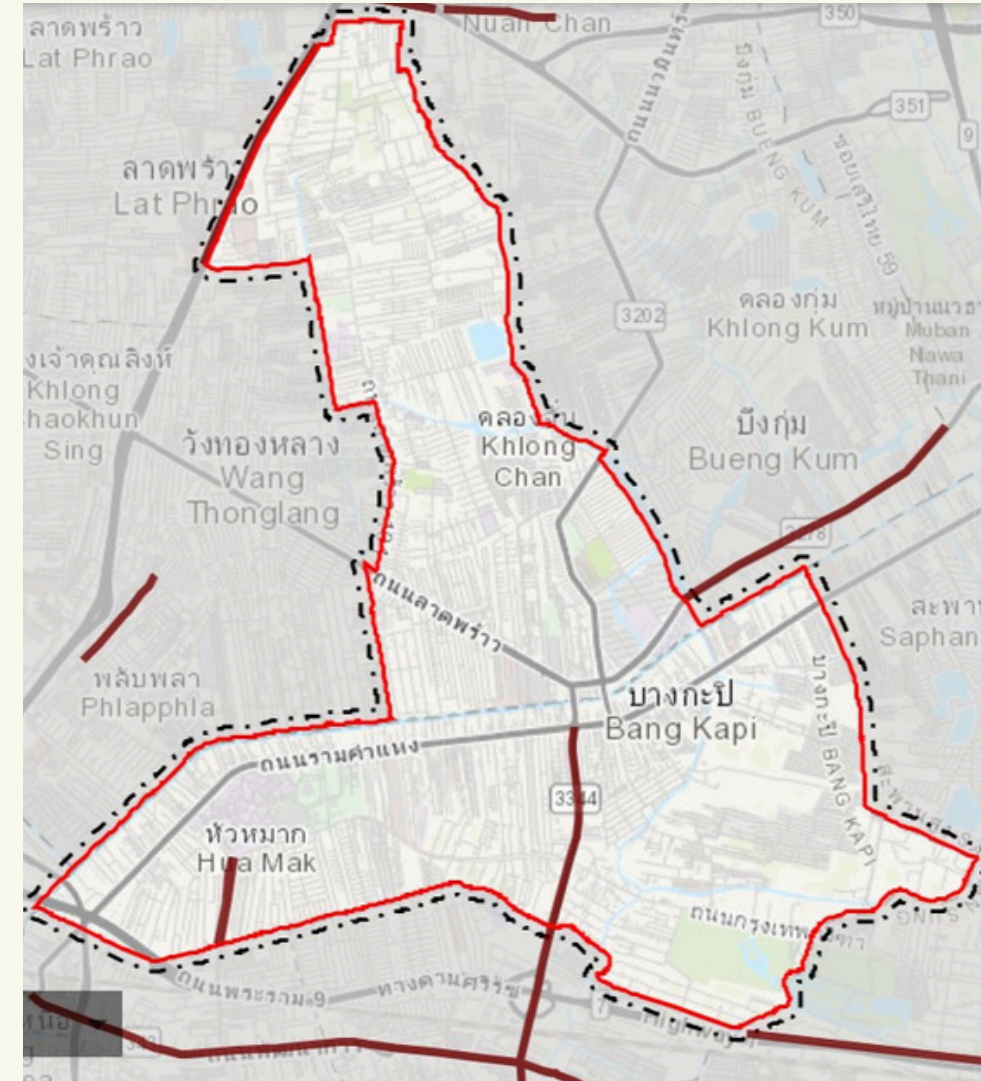
1. พัฒนากนนวนสวย 50 เขต



ปี 2569



จากแยกบางกะปิ ถึงคลองลำพังพวย
ระยะทาง 2.15 กิโลเมตร



ปี 2567



จากคลองทรงกระเทียม ถึงคลองจั่น
ระยะทาง 2.16 กม.

ปี 2568



จากแยกลำสาสี ถึงคลองกะจะ
ระยะทาง 2.30 กม.

การบำรุงรักษาถนนสวย ปี 2567 - 2568

1. ด้านการใช้งาน: การจัดระเบียบหาบเร่แผงลอย, การตั้งวางของบนทางเท้า และรักษาความสะอาด
2. ด้านสิ่งแวดล้อม: บำรุงรักษาสภาพต้นไม้บริเวณเกาะกลาง/ทางเท้าให้อยู่ในสภาพสวยงาม



เป้าหมายพัฒนาสำคัญของสำนักงานเขต

กทม

สสจ.



2. ต้นไม้ที่ปลูก ทุกประเภท

2. จำนวนต้นไม้ที่ปลูก (ปลูกต้นไม้รวมทุกประเภท)

ค่าเป้าหมาย 7,000 ต้น





เป้าหมายพัฒนาสำคัญของสำนักงานเขต

กทม

สสส.

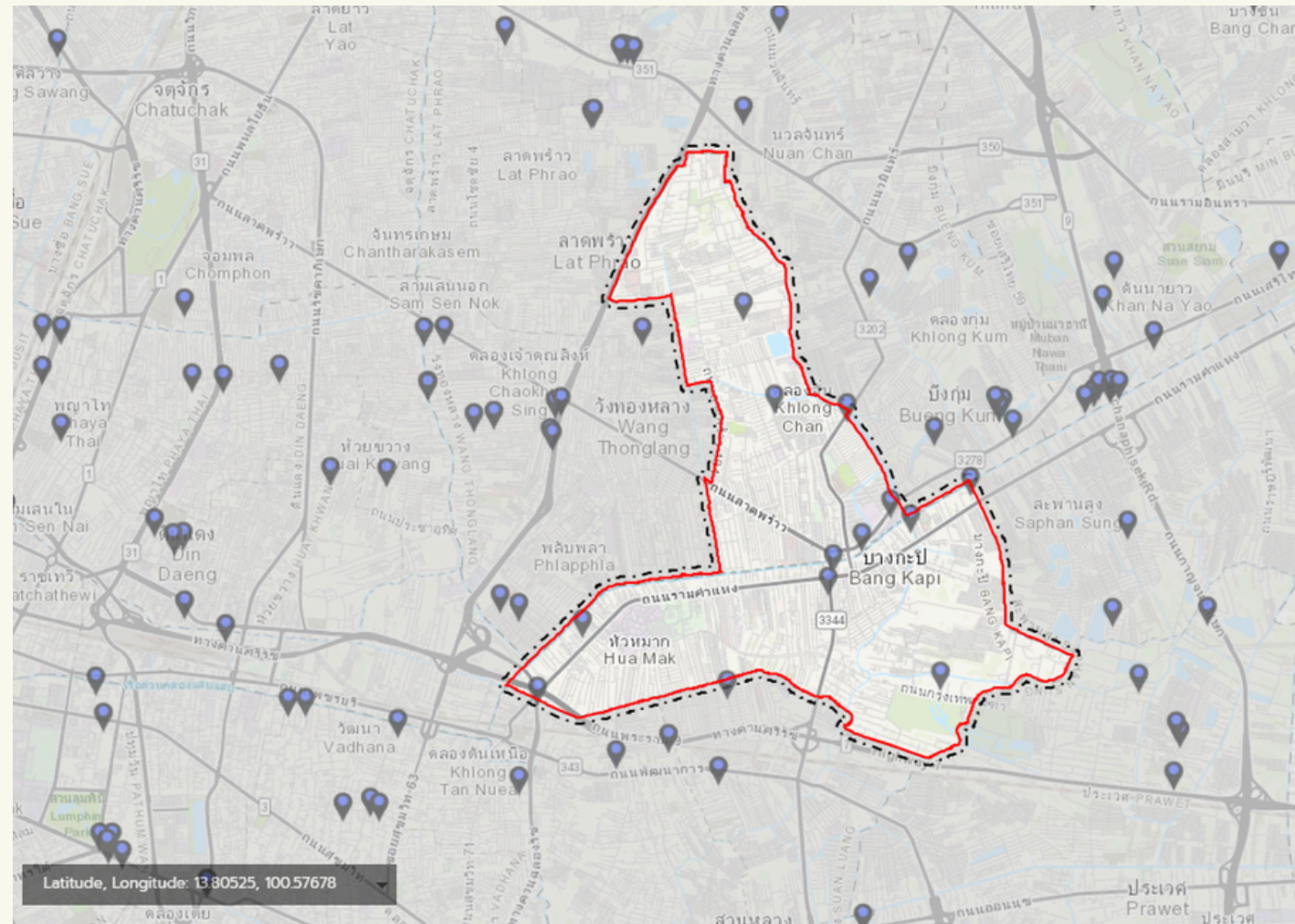


3. สวน 15 นาที

3. จำนวนสวน 15 นาที

ค่าเป้าหมาย

ผ่านเกณฑ์การประเมินคุณภาพ สวน 15 นาที
10 แห่ง



1. แปลงผักปิ่นสุข
2. สวนหย่อมหมู่บ้านสินธร
3. จุดเช็คอินริมคลองแสนแสบ (Bangkapi ville @Rim Khlong)
4. สวนศรีบูรพาภิรมย์
5. สวนริมทาง@บางกะปิ
6. สวนหย่อมโพธิ์แก้ว 2
7. สวนบางกะปิเสรีภิรมย์
8. สวนหย่อมแยกลำสาลี
9. สวนหย่อมวัดพระไทรสิทธิ์
10. สวนหย่อมริมคลองแสนแสบ พระราม 9



เป้าหมายพัฒนาสำคัญของสำนักงานเขต

3. จำนวนสวน 15 นาที

1. แปลงผักปิ่นสุข



2. สวนหย่อมหมู่บ้านสินธร



3. จุดเช็คอินริมคลองแสนแสบ
(Bangkapi ville @Rim Khlong)




4. สวนศรีบูรพาภิรมย์




5. สวนริมทาง@บางกะปิ




6. สวนหย่อมโพธิ์แก้ว 2




7. สวนบางกะปิเสรีภิรมย์



8. สวนหย่อมแยกลำสาลิ



9. สวนหย่อมวัดพระไทรสิทธิ์



10. สวนหย่อมริมคลองแสนแสบ
พระราม 9





เป้าหมายพัฒนาสำคัญของสำนักงานเขต

กทม

สนย.



5.2 ติดตั้ง/ซ่อม ไฟฟ้าส่องสว่าง ดวง

5.2 ติดตั้ง/ซ่อม ไฟฟ้าส่องสว่าง ดวง (จำนวนไฟฟ้าที่ได้รับการติดตั้ง/ซ่อมแซม)

ค่าเป้าหมาย **แก้ไขภายใน 14 วันทำการ**

ดำเนินการโดย

- สำนักงานเขต
- สำนักการโยธา
- สำนักการระบายน้ำ
- การไฟฟ้านครหลวงเขตลาดกระบัง, เขตมีนบุรี, เขตบางกะปิ และเขตนวลจันทร์



เป้าหมายพัฒนาสำคัญของสำนักงานเขต

กทม

สนท.



6.1 ยกเล็ก/ยุบรวม พื้นที่ห้ามเร่แผงลอยนอกจุดผ่อนผัน

6.1 ยกเล็ก/ยุบรวม พื้นที่ห้ามเร่แผงลอยนอกจุดผ่อนผัน

ค่าเป้าหมาย ร้อยละ 100

ปัจจุบันสำนักงานเขตบางกะปิ ไม่มีพื้นที่ห้ามเร่แผงลอยนอกจุดผ่อนผัน (เจ้าหน้าที่เทศกิจกวาดขนไม่ให้มีผู้ฝ่าฝืนขายสินค้าในจุดที่ยกเล็กทำการค้าแล้ว)





กทม

สนน.



7.2 แก้ไขจุดเสี่ยงน้ำท่วมในถนนสายรอง ตรอก ซอย

7.2 แก้ไขจุดเสี่ยงน้ำท่วมในถนนสายรอง ตรอก ซอย

ค่าเป้าหมาย 7 จุด

- การปรับปรุงผิวจราจรพร้อมวางท่อระบายน้ำ

1. ซอยลาดพร้าว 101 ซอย 42 (เทพทวี 8)
2. ซอยกรุงเทพกรีธา 8 แยก 3 (หมู่บ้านอยู่สบาย)
3. ซอยโยธินพัฒนา 3 แยก 9
4. ซอย โพธิ์แก้ว 3 แยก 19-2
5. ซอยโพธิ์แก้ว 3 แยก 25,27
6. ซอยลาดพร้าว 101 ซอย 42 แยก 1

- การติดตั้งเครื่องสูบน้ำ จำนวน 1 เครื่อง

7. เสรีไทยซอย 5



กทม

สนน.



7.2 แก้ไขจุดเสี่ยงน้ำท่วมในถนนสายรอง ตรอก ซอย

7.2 แก้ไขจุดเสี่ยงน้ำท่วมในถนนสายรอง ตรอก ซอย

- การดูแลบำรุงรักษาและคงสภาพการระบายน้ำของระบบระบายน้ำ โดยการล้างทำความสะอาดท่อระบายน้ำ บริเวณจุดเสี่ยงน้ำท่วม ปี 2567 - 2568 จำนวน 8 จุด ได้แก่

1. เสรีไทยซอย 5 (แฟลต 21)
2. หมู่บ้านธารทิพย์ ซอยรามคำแหง 64
3. หมู่บ้านสวนสน ซอยรามคำแหง 60 แยก 9
4. ชุมชนวัดบึง ซอยลาดพร้าว 101 ซอย 50
5. ซอยรามคำแหง 36/1
6. หมู่บ้านสวนสน ซอยรามคำแหง 60 แยก 12
7. ซอยรามคำแหง 60 (สวนสนซอย 3)
8. ซอย รามคำแหง 76 แยก 1



เป้าหมายพัฒนาสำคัญของสำนักงานเขต

กทม

สนน.



7.2 แก้ไขจุดเสี่ยงน้ำท่วมในถนนสายรอง ตรอก ซอย

7.2 แก้ไขจุดเสี่ยงน้ำท่วมในถนนสายรอง ตรอก ซอย

- การทำความสะอาดท่อระบายน้ำ

วิธีดำเนินการ	เป้าหมาย	
	จำนวนซอย	ระยะทาง
แรงงานเขต	16 ซอย	7.004 กม.
จ้างเหมาราชทัณฑ์	95 ซอย	90.571 กม.
รวม	111 ซอย	97.575 กม.



เป้าหมายพัฒนาสำคัญของสำนักงานเขต

กทม

สนน.



7.2 แก้ไขจุดเสี่ยงน้ำท่วมในถนนสายรอง ตรอก ซอย

7.2 แก้ไขจุดเสี่ยงน้ำท่วมในถนนสายรอง ตรอก ซอย

- การขุดลอกคลอง และเปิดทางน้ำไหล

ค่าเป้าหมาย	
เปิดทางน้ำไหล	ขุดลอกคลอง
24.337 กม.	2.642 กม.
26.979 กม.	



เป้าหมายพัฒนาสำคัญของสำนักงานเขต

8. ร้อยละของผู้กระทำผิดที่กล้อง AI จับภาพได้รับการดำเนินการ

ค่าเป้าหมาย

ร้อยละ 100

- กล้อง AI จำนวน 1 จุด คือ ราคาค่าแห่ง 54

กทม

สนท.



8. ผู้กระทำผิดที่กล้อง AI





กทม

สนท.



9. แก้ไขจุดเสี่ยงอาชญากรรม

9. แก้ไขจุดเสี่ยงอาชญากรรม (จำนวนพื้นที่เสี่ยงที่ได้รับการแก้ไข)

ค่าเป้าหมาย

จำนวน 3 จุด



ลาดพร้าว 130 แยก 4



จุดกลับรถใต้สะพานพระราม 9



ทางเดินริมคลองซอย
รามคำแหง 113-115



เป้าหมายพัฒนาสำคัญของสำนักงานเขต

กทม

สวท.



11.1 ลานกีฬาที่ผ่านเกณฑ์มาตรฐาน

11.1 ร้อยละลานกีฬาที่ผ่านเกณฑ์มาตรฐาน

ค่าเป้าหมาย

ผ่านตามเกณฑ์มาตรฐาน 10 แห่ง จาก 12 แห่ง

- | | |
|---|--|
| <ol style="list-style-type: none"> 1. ลานกีฬาสวนพฤกษชาติคลองจั่น 2. ลานกีฬาชุมชนหมู่บ้านสวนสน 3. ลานกีฬาโรงเรียนลำสาลี 4. ลานกีฬาโรงเรียนวัดบึงทองหลาง 5. ลานกีฬาโรงเรียนบ้านบางกะปิ 6. ลานกีฬาโรงเรียนสุเหร่าวังใหญ่ | <ol style="list-style-type: none"> 7. ลานกีฬาโรงเรียนสุเหร่าห้วยหมากน้อย 8. ลานกีฬาโรงเรียนวัดศรีบุญเรือง 9. ลานกีฬาโรงเรียนวัดเทพศิลา 10. ลานกีฬาโรงเรียนคลองกะจะ 11. ลานกีฬาโรงเรียนไขศรีปราโมชญุสรณ์ 12. ลานกีฬาโรงเรียนสุเหร่าคลองจั่น |
|---|--|



เป้าหมายพัฒนาสำคัญของสำนักงานเขต

กทม

สวท.



11.3 บ้านหนังสือที่ผ่านเกณฑ์มาตรฐาน

11.3 ร้อยละบ้านหนังสือที่ผ่านเกณฑ์มาตรฐาน

ค่าเป้าหมาย

ผ่านเกณฑ์มาตรฐาน 2 แห่ง

1. บ้านหนังสือหมู่บ้านสินธร
2. บ้านหนังสือบริเวณสวนหย่อมหน้าเขตบางกะปิ





เป้าหมายพัฒนาสำคัญของสำนักงานเขต

กทม

สพส.



12. ศูนย์พัฒนาเด็กเล็กที่ผ่านเกณฑ์มาตรฐานของ กทม.

12 ร้อยละของศูนย์พัฒนาเด็กก่อนวัยเรียนผ่านเกณฑ์มาตรฐานของกรุงเทพมหานคร

ค่าเป้าหมาย

ผ่านเกณฑ์มาตรฐาน 3 แห่ง จาก 4 แห่ง

1. ศูนย์พัฒนาเด็กก่อนวัยเรียนชุมชนโครงการร่วมกันสร้าง
2. ศูนย์พัฒนาเด็กก่อนวัยเรียนวัดศรีบุญเรือง
3. ศูนย์พัฒนาเด็กก่อนวัยเรียนชุมชนสุขสันต์ 26
4. ศูนย์พัฒนาเด็กก่อนวัยเรียนชุมชนลำสาลีพัฒนา





เป้าหมายพัฒนาสำคัญของสำนักงานเขต

กทม

สนศ.



13 โรงเรียนที่ผ่านมาตรฐานการปรับปรุงกายภาพ

ตรวจสอบ 5 ด้าน

- โครงสร้างอาคารและอุปกรณ์ต่างๆ ของอาคาร
- ระบบไฟฟ้า และบริภัณฑ์ไฟฟ้า
- แหล่งน้ำภายในโรงเรียน
- โรงอาหาร/ครัว ระบบประปา ระบบสุขาภิบาล
ห้องน้ำ/ส้วมและสิ่งแวดล้อม
- สนามเด็กเล่น สนามกีฬาและลานอเนกประสงค์

13. จำนวนโรงเรียนที่ผ่านมาตรฐานการปรับปรุง กายภาพโรงเรียน

คำเป้าหมาย จำนวน 11 โรงเรียน

โรงเรียนที่ได้รับการตรวจสอบมาตรฐานตามคู่มือมาตรฐานการดำเนินงาน
ตรวจสอบข้อมูลด้านกายภาพของโรงเรียนในสังกัดสำนักงานเขตบางกะปิ ได้แก่

1. โรงเรียนลำสาลี
2. โรงเรียนวัดบึงทองหลาง
3. โรงเรียนบ้านบางกะปิ
4. โรงเรียนมัธยมบ้านบางกะปิ
5. ลานกีฬาโรงเรียนสุเหร่าวังใหญ่
6. โรงเรียนสุเหร่าหัวหมากน้อย
7. โรงเรียนวัดศรีบุญเรือง
8. โรงเรียนวัดเทพศิลา
9. โรงเรียนคลองกะจะ
10. โรงเรียนไชศรีปราโมชอนุสรณ์
11. โรงเรียนสุเหร่าคลองจั่น



เป้าหมายพัฒนาสำคัญของสำนักงานเขต

กทม

สสจ.




14.1 จัดเก็บขยะให้มีประสิทธิภาพครอบคลุมทุกพื้นที่

14.1 ร้อยละความสำเร็จในการจัดเก็บขยะให้มีประสิทธิภาพครอบคลุมทุกพื้นที่

ค่าเป้าหมาย

- ไม่น้อยกว่า 2 ครั้ง/สัปดาห์
- เส้นทางการวิ่งตามแผนเปรียบเทียบกับเส้นทางการวิ่งตาม GPS ไม่น้อยกว่าร้อยละ 80





เป้าหมายพัฒนาสำคัญของสำนักงานเขต

กทม

สสจ.




14.2.1 คัดแยกขยะภายใต้โครงการไม่เทรวม (แห่ง)

14.2 การเข้าร่วมการคัดแยกขยะภายใต้โครงการไม่เทรวม

คำเป้าหมาย

- แหล่งกำเนิดมูลฝอยเข้าร่วมการคัดแยกขยะภายใต้โครงการ "ไม่เทรวม" 100 แห่ง
- แหล่งกำเนิดมูลฝอยมีการคัดแยกมูลฝอยอินทรีย์นำไปใช้ประโยชน์ 23.11 ตัน/วัน





เป้าหมายพัฒนาสำคัญของสำนักงานเขต

กทม

สสจ.



14.3 การตั้งจุดทิ้งขยะกลางในหมู่บ้าน

14.3 การตั้งจุดทิ้งขยะกลางในหมู่บ้าน

คำเป้าหมาย

จำนวน 5 แห่ง

1. หมู่บ้าน เมชองค์ 168 ซอย ลาดพร้าว 101
2. หมู่บ้าน บ้านกลางเมือง ลาดพร้าว 101
3. หมู่บ้าน เตอะเพชรตัน ทาวน์โฮม พระราม9 - ศรีนครินทร์
กรุงเทพมหานคร 7
4. หมู่บ้านบ้านกลางเมือง ตีออกชั้น โพธิ์แก้ว 3 แยก 11
5. หมู่บ้านอนันตราทรอปิคอล หัวหมาก 11





เป้าหมายพัฒนาสำคัญของสำนักงานเขต

กทม

สพส.



15. ชุมชนที่มีการเปิดเวทีประชาคมชุมชนเข้มแข็งฯ

15. ร้อยละของชุมชนที่มีการเปิดเวทีประชาคม เพื่อดำเนินการตามโครงการชุมชนเข้มแข็งฯ

ค่าเป้าหมาย 27 ชุมชน





เป้าหมายพัฒนาสำคัญของสำนักงานเขต

กทม

สนอ.



16. อนุมัติกองทุนหลักประกันสุขภาพ กทม.

16. ร้อยละของเงินที่ได้รับอนุมัติแผนงานหรือโครงการ หรือกิจกรรมกองทุนหลักประกันสุขภาพกรุงเทพมหานคร เมื่อเทียบกับวงเงินที่ได้รับจัดสรร

ค่าเป้าหมาย

6,314,715 บาท





เป้าหมายพัฒนาสำคัญของสำนักงานเขต

กชม

สตก.



17. มาตรฐานการบริการประชาชน

17. มาตรฐานการบริการประชาชน (ร้อยละของคำขอที่เขตสามารถให้บริการได้ภายในกรอบ เวลาตามคู่มือประชาชน)

ค่าเป้าหมาย

ร้อยละ 100

การให้บริการประชาชนผ่านระบบออนไลน์ (BMA OSS)

- ฝ่ายสิ่งแวดล้อมฯ 30 กระบวนการงาน
- ฝ่ายโยธา 1 กระบวนการงาน



เป้าหมายพัฒนาสำคัญของสำนักงานเขต

กทม

สพส.



18. คนกลุ่มเปราะบางได้รับอาหาร

18. ร้อยละของคนกลุ่มเปราะบางที่ได้รับอาหารเพิ่มขึ้นจากที่ผ่านมา

ค่าเป้าหมาย

เพิ่มขึ้นจากปี 2568 ร้อยละ 20
(ค่าปีฐาน 4,601 คน)





เป้าหมายพัฒนาสำคัญของสำนักงานเขต

กทม

สนอ.



19.1 จุดบริการน้ำดื่มฟรีในสถานที่ราชการ

19.1 ร้อยละของจุดบริการน้ำดื่มฟรีในสถานที่ราชการ สังกัดกรุงเทพมหานครได้รับการตรวจคุณภาพน้ำดื่ม ผ่านเกณฑ์ที่กำหนด

ค่าเป้าหมาย

เก็บตัวอย่างน้ำดื่มจากจุดบริการน้ำดื่มฟรี
ในสำนักงานเขตบางกะปิ จำนวน 1 จุด
ตรวจคุณภาพน้ำดื่มด้วยน้ำยาทดสอบ
โคลิฟอร์มในน้ำและน้ำแข็ง (อ.11) ปีละ 3 ครั้ง





เป้าหมายพัฒนาสำคัญของสำนักงานเขต

กทม

สนอ.



19.2 จุดบริการน้ำดื่มฟรีในหน่วยงานอื่น/สถานที่เอกชน

19.2 ร้อยละของจุดบริการน้ำดื่มฟรีในหน่วยงานอื่น/ สถานที่เอกชนที่ได้รับการตรวจคุณภาพน้ำดื่มผ่านเกณฑ์ ที่กำหนด

ค่าเป้าหมาย

เก็บตัวอย่างน้ำดื่มจากจุดบริการน้ำดื่มฟรี
จำนวน 50 จุด

ตรวจคุณภาพน้ำดื่มด้วยน้ำยาทดสอบ
โคลิฟอร์มในน้ำและน้ำแข็ง (อ.11) ปีละ 3 ครั้ง





เป้าหมายพัฒนาสำคัญของสำนักงานเขต

กทม

สนอ.



20.1 การตรวจสอบสถานประกอบการ

20.1 จำนวนครั้งของการตรวจสอบสถานประกอบการ/ โรงงาน แพลนท์ปูน สถานที่ก่อสร้าง ทมดิน/ท่าทราย

ค่าเป้าหมาย **115 ครั้ง**

1. สถานประกอบการ

1.1 กลุ่มกิจการที่เฝ้าระวังพิเศษ (ตรวจอย่างน้อย 1 ครั้ง/เดือน)

- จำนวนรวม 3 แห่ง

1.2 กลุ่มกิจการที่ตรวจตามประจำปี (ตรวจอย่างน้อย 1 ครั้ง/ปี)

- จำนวนรวม 44 แห่ง

2. สถานที่ก่อสร้าง (ตรวจอย่างน้อย 1 ครั้ง/เดือน)

- จำนวนรวม - แห่ง

3. ทมดิน/ท่าทราย (ตรวจอย่างน้อย 1 ครั้ง/เดือน)

- จำนวนรวม - แห่ง





เป้าหมายพัฒนาสำคัญของสำนักงานเขต

กชม

สนก.



20.4 การลักลอบทิ้งขยะในที่รกร้าง

20.4 ฝุ่น - ตรวจสอบการลักลอบทิ้งขยะในที่รกร้าง

ค่าเป้าหมาย

จำนวน 1 จุด

ชอยลาดพร้าว 130 แยก 4





เป้าหมายพัฒนาสำคัญของสำนักงานเขต

กทม

สนค.



21.1 สิ่งปลูกสร้างที่เชื่อมพิกัด HOUSE ID ใน BMA TAX

21.1 จำนวนสิ่งปลูกสร้างที่เชื่อมพิกัด House Id ใน BMA TAX

ค่าเป้าหมาย

เชื่อมพิกัดอาคารชุดในระบบ BTax
จำนวน 36,012 เลขหมาย



เป้าหมายพัฒนาสำคัญของสำนักงานเขต

กทม

สวพ.



21.2 บันทึกข้อมูลและการเปลี่ยนแปลงอาคาร

21.2 ความครบถ้วนในการบันทึกข้อมูลและการเปลี่ยนแปลงอาคาร

ค่าเป้าหมาย ร้อยละ 80

1. ฝ่ายโยธา

- ยอดสะสมการส่งข้อมูลการขออนุญาตก่อสร้างที่ครบถ้วนให้กับ สวพ. ต่อยอดสะสมการออกใบอนุญาตก่อสร้างอาคาร (อ.1/ยพ.4)

2. ฝ่ายทะเบียน

- ยอดสะสมการบันทึกข้อมูลการออกเลขที่บ้านและเลขรหัสประจำบ้านในระบบภูมิสารสนเทศบนระบบเครือข่ายของ สวพ. ต่อยอดสะสมรายการบ้านในระบบทะเบียนราษฎร์

เป้าหมายพัฒนาสำคัญของสำนักงานเขต

กทม

สวพ.



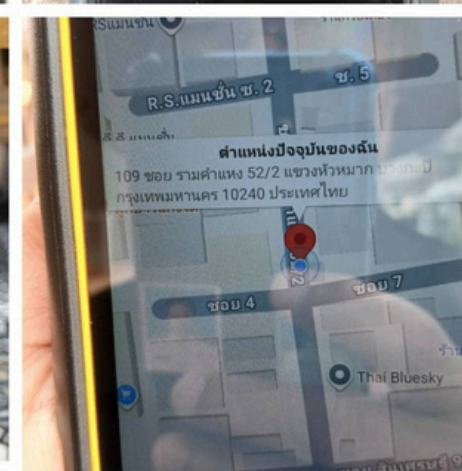
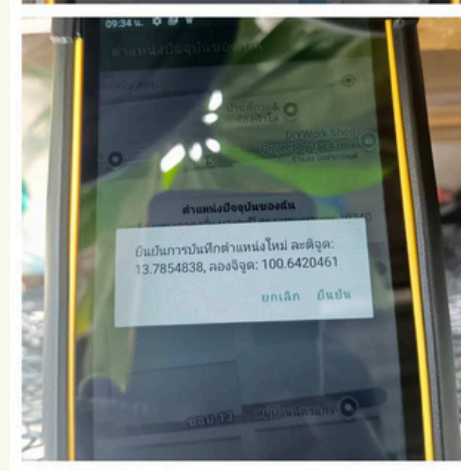
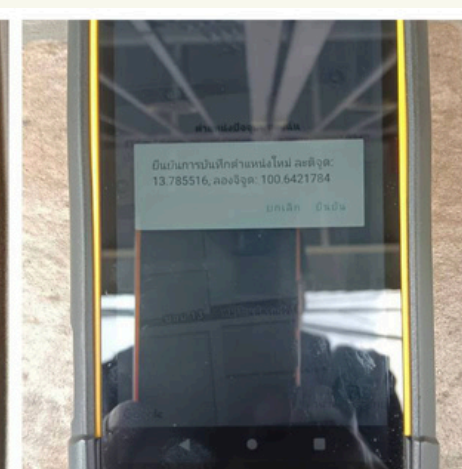
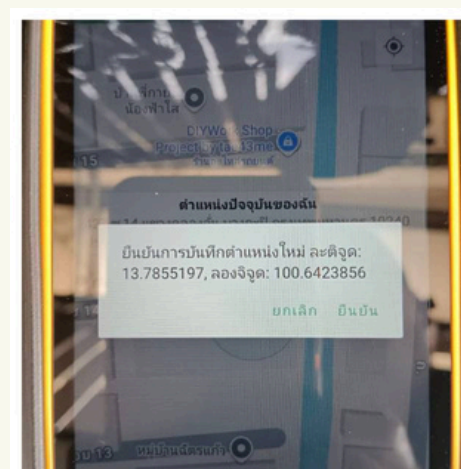
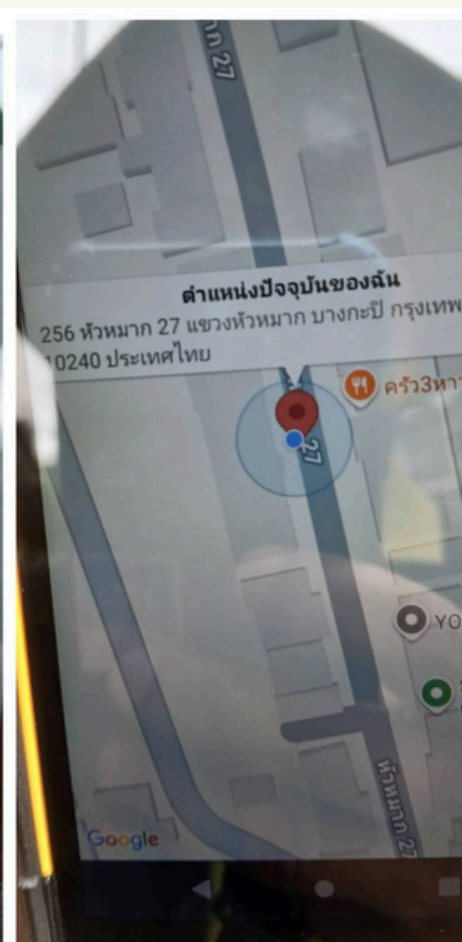
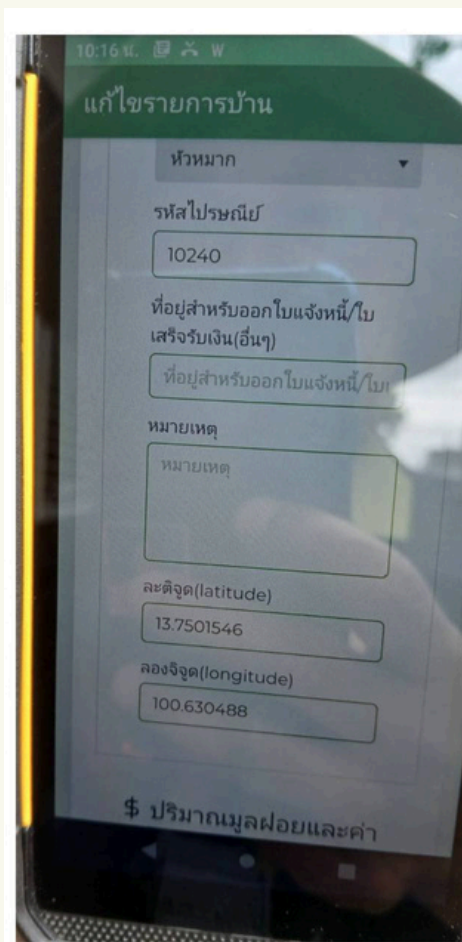
21.3 การตรวจสอบและแก้ไขข้อมูลอาคาร

21.3 ความคืบหน้าในการตรวจสอบและแก้ไขข้อมูลอาคาร

ค่าเป้าหมาย

3,400 รายการบ้าน

นำข้อมูลรายการบ้าน พร้อมค่าพิกัดจากระบบการจัดเก็บค่าธรรมเนียมจัดการสิ่งปฏิกูลและมูลฝอย





เป้าหมายพัฒนาสำคัญของสำนักงานเขต

22 จำนวนการเข้าถึงสื่อประชาสัมพันธ์ที่เผยแพร่

ค่าเป้าหมาย **ไม่น้อยกว่า 300,000 ครั้ง/ปี**

กทม

สปส.



22. จำนวนการเข้าถึงสื่อประชาสัมพันธ์ที่เผยแพร่



สำนักงานเขตบางกะปิ | Bangkapi District Office

ผู้ติดตาม 1.3 หมื่น คน • กำลังติดตาม 17 คน



สำนักงานเขตบางกะปิ | bangkapi_bma

224 กำลังติดตาม 17.3K ผู้ติดตาม 268.7K ถูกใจ

ติดตาม

ข้อความ

+คน

➔

...

สำนักงานเขตบางกะปิ กรุงเทพมหานคร



เป้าหมายพัฒนาสำคัญของสำนักงานเขต

กทม

สนอ.



23.1 ชุมชนเฝ้าระวังปัญหา ยาเสพติด

23.1 ร้อยละของชุมชนที่ได้รับการประเมินว่าเป็นชุมชนเฝ้าระวังปัญหา ยาเสพติดเปลี่ยนสถานะเป็นชุมชนทั่วไป

ค่าเป้าหมาย ร้อยละ 100

จำนวนชุมชนทั้งหมด 27 ชุมชน แบ่งออกเป็น 4 ประเภท ดังนี้

1. ชุมชนเฝ้าระวังต้นแบบ จำนวน 1 ชุมชน
2. ชุมชนเฝ้าระวัง จำนวน 5 ชุมชน
3. ชุมชนเสริมภูมิคุ้มกัน จำนวน 0 ชุมชน
4. ชุมชนป้องกันเชิงรุก จำนวน 21 ชุมชน



เป้าหมายพัฒนาสำคัญของสำนักงานเขต

กทม


สนอ.



24. ห้องน้ำสาธารณะที่ผ่านการประเมิน HAS

24 ร้อยละของห้องน้ำสาธารณะที่ผ่านการประเมิน HAS

ค่าเป้าหมาย 84 แห่ง





เป้าหมายพัฒนาสำคัญของสำนักงานเขต

กทม

สพส.



25. ข้อมูลหลังคาเรือนในชุมชนปรับปรุงให้เป็นปัจจุบัน

25 ร้อยละของข้อมูลหลังคาเรือนในชุมชนทุกชุมชนได้รับการปรับปรุงให้เป็นปัจจุบัน

ค่าเป้าหมาย

ร้อยละ 100

นำเข้าข้อมูล/ปรับปรุงข้อมูลในระบบแผนผังชุมชน (Onemap) ให้เป็นปัจจุบัน



เป้าหมายพัฒนาสำคัญของสำนักงานเขต

กทม

สปท.



27. การมีส่วนร่วมในการแก้ไขปัญหในพื้นที่เขต

27 การมีส่วนร่วมในการแก้ไขปัญหาในพื้นที่เขตของ คณะขับเคลื่อนการมีส่วนร่วมเพื่อการพัฒนาเขต

คำเป้าหมาย **2 กิจกรรม**

คณะขับเคลื่อนการมีส่วนร่วมเพื่อการพัฒนาเขตร่วมกับสำนักงานเขต
สามารถดำเนินการแก้ไขปัญหในพื้นที่เขตด้านใดด้านหนึ่งได้สำเร็จ



เป้าหมายพัฒนาสำคัญของสำนักงานเขต

กทม

สนท.




28.2 สำรองคนไร้บ้าน

28.2 จำนวนครั้งที่ลงสำรวจคนไร้บ้าน

ค่าเป้าหมาย 100 ครั้ง / ปี

เจ้าหน้าที่เทศกิจลงพื้นที่ตรวจสอบ ความถี่สัปดาห์ละ 2 ครั้ง

หากพบคนไร้บ้านหลับนอนในที่สาธารณะผลักดันเข้าสู่กระบวนการ โดยประสานหน่วยงานที่เกี่ยวข้องร่วมดำเนินการ





เป้าหมายพัฒนาสำคัญของสำนักงานเขต

กทม

สวท.



29. สำนักงานเขตขับเคลื่อนนโยบายวัดคู่เมือง

29 จำนวนกิจกรรมที่สำนักงานเขตขับเคลื่อนนโยบายวัดคู่เมือง

ค่าเป้าหมาย 10 กิจกรรม

จัดกิจกรรมเพื่อขับเคลื่อนและแก้ไขปัญหาร่วมกับวัด ในระดับพื้นที่เขต ลักษณะความร่วมมือระหว่างวัดและเมืองบูรณาการร่วมกัน





เป้าหมายพัฒนาสำคัญของสำนักงานเขต

กทม

สปท.



30. มุสลิมร่วมพัฒนาเมือง

30 การขับเคลื่อนและการมีส่วนร่วมของมุสลิม ร่วมพัฒนาเมือง

คำเป้าหมาย 1 กิจกรรม

กิจกรรมที่มีการขับเคลื่อน ส่งเสริมการมีส่วนร่วมและแก้ไขปัญหาร่วมกัน
ระหว่างคณะทำงานมุสลิมร่วมพัฒนาเมืองระดับเขต ภาครัฐ และภาคประชาชน
ชาวไทยมุสลิมในพื้นที่เขต





เป้าหมายพัฒนาสำคัญของสำนักงานเขต

กทม

สสจ.



31. คัดแยกขยะลดค่าธรรมเนียม

31 ร้อยละของผู้ลงทะเบียนรับสิทธิ์คัดแยกขยะลดค่าธรรมเนียม

ค่าเป้าหมาย

ร้อยละ 25 ของผู้ลงทะเบียนเข้าร่วมคัดแยกขยะลดค่าธรรมเนียมกลุ่มที่ 1 ทั้งหมด (จำนวน 25,311 หลัง)





เป้าหมายพัฒนาสำคัญของสำนักงานเขต

กทม

สนน.




32. คลองสวย 50 เขต

32 คลองสวย 50 เขต

ค่าเป้าหมาย คลองแสนแสบ ระยะ 7.815 กิโลเมตร

รักษาภาพและต๋อยอด 5 ตำบล 13 กิจกรรม ตลอดปีงบประมาณ พ.ศ. 2569

- ด้านความสะอาดและความเป็นระเบียบ เก็บขยะในคลอง-ทางเดินริมคลอง / ตรวจตราความเรียบร้อยโดยเจ้าหน้าที่เทศกิจ
- ด้านความสวยงาม และภูมิทัศน์ จัดแต่งพื้นที่ริมคลองให้โดดเด่นเป็นอัตลักษณ์ โดยมีทางเดินหรือพื้นที่พักผ่อน
- ด้านความปลอดภัย ติดตั้ง/ซ่อมแซม ไฟฟ้าส่องสว่าง ทาสี อุปกรณ์และสิ่งปลูกสร้างริมคลองให้อยู่ในสภาพพร้อมใช้งานและปลอดภัย
- ด้านการมีส่วนร่วมของชุมชนริมคลอง แต่งตั้งสารวัตรคลองและจัดกิจกรรมร่วมกัน
- ด้านการบริหารจัดการน้ำเสีย สำรองแหล่งกำเนิดน้ำเสีย ติดตาม ตรวจสอบ และบังคับใช้กฎหมาย อย่างเคร่งครัดต่อเนื่อง





ขอขอบคุณ

